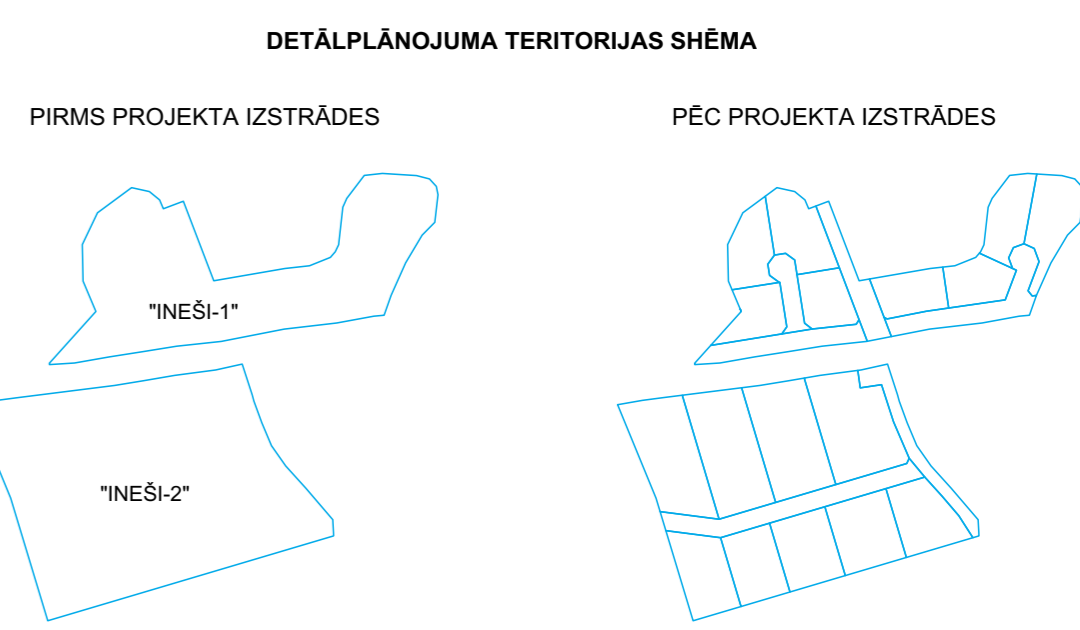
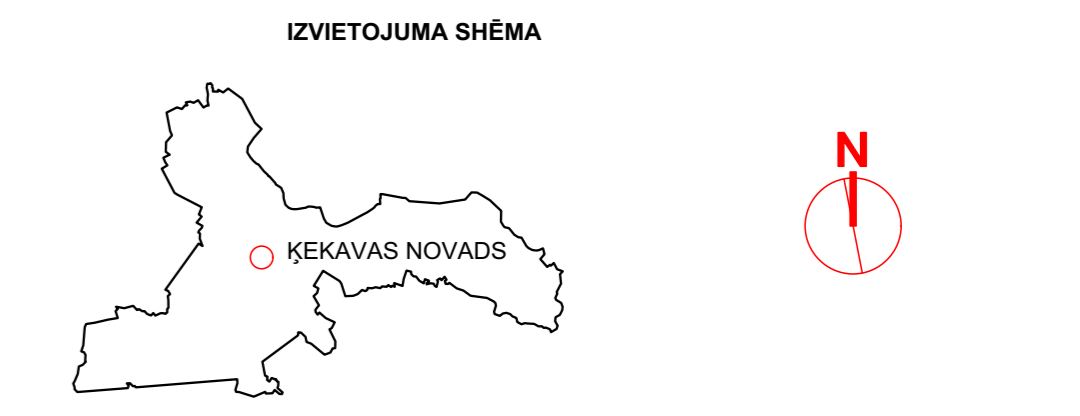


PLĀNOTO ZEMES VIENĪBU SADALES UN APGRŪTINĀJUMU PLĀNS ĪPAŠUMĀ "INEŠI-2"

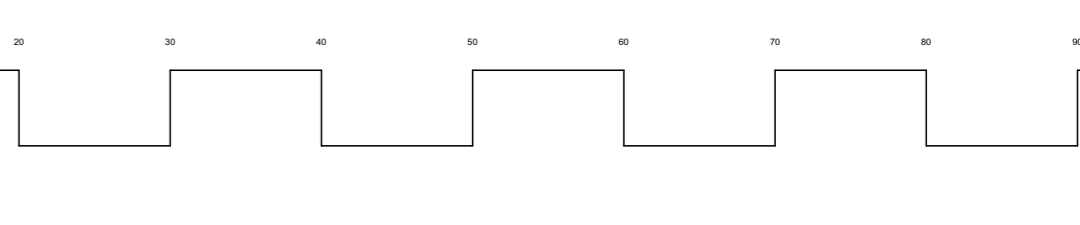
MDC
 Gaisi tehniski pārbaudītais AD11 datu bāze
 Uzņēmējums reģistrēts ar Nr. 8070 TP 193707
 2019. gada 31. oktobrī
 SIA "Mērniecības Datu Centrs" Lielbāze 9-488, Rīga, LV-1005
 Tālrunis: +371 67466833 Fakss: +371 67387483 e-pasts: info@mdc.lv www.mdc.lv www.topografija.lv

M 1:500



APZĪMĒJUMI	NOSAUKUMS
	DETĀLPLĀNOJUMA ROBEŽA
	ZEMESGABALA ROBEŽA
	PERSPEKTĪVĀ PROJEKTĒTĀ SARKANĀ LĪNIJA
	PLĀNOTĀ ZEMES VIENĪBAS ROBEŽA
	UGUNSDZESĪBAS AKU 200M DARBĪBAS ZONA
	LIKVIDĒJAMĀ PERSPEKTĪVĀ PROJEKTĒTĀ SARKANĀ LĪNIJA
	LIKVIDĒJAMĀ BRAUKTUVE
	NOCĒRTAMIE KOKI
	LIKVIDĒJAMĀ ELEKTROAPGĀDES SADALNE
	PLĀNOTĀS ZEMES VIENĪBAS NUMURS / PLATĪBA
	ORIENTĒJOŠĀ APBŪVE
	ESOŠĀ AUGSTUMA ATZĪME
	PLĀNOTĀ AUGSTUMA ATZĪME
	NOROKAMĀ GRUNTS
	PIEBERAMĀ GRUNTS
	10% APPLŪDUMA VARBŪTĪBAS ZONA
	PLĀNOTĀ CAURTEKA
	BŪVLAIDE
	APBŪVES LĪNIJA
	MEŽA ZEMES ROBEŽA

- PIEZĪMES**
- DETĀLPLĀNOJUMA TERITORIJĀ IZMANTOTĀ TOPOGRĀFISKĀ INFORMĀCIJA:
 - UZMĒRĪŠANA VEIKTA 2019. GADA 02. OKTOBRĪ.
 - LKS-92 TM KOORDINĀTU SISTĒMA, MĒROKA KOEFICIENTS 0.999601.
 - LATVIJAS NORMĀLO AUGSTUMU SISTĒMA (LAS-2000.5).
 - UZMĒRĪŠANĀ IZMANTOTA LatPos GP BĀZES STACIJA "OJAR" RTK REŽIMĀ UN IERĪKOTS NOTEIKTS ATBALSTPUNKTS: GP 1000.x=296822.702, y=513017.009, H=7.763m GP 1001.x=296750.894, y=513031.147, H=8.782m NEKUSTAMĀ ĪPAŠUMA KADASTRA KARTES DATI UZ 11.09.2019. DATI IEGŪTI PORTĀLA www.kadastars.lv (datne 2162976.edoc) SASKAŅĀ AR VZD SNIĢOTO INFORMĀCIJU ZEMES ROBEŽAS IR ATĒLOTAS ATBILSTOŠI ZEMES KADASTRĀLĀS UZMĒRĪŠANAS UN VIETĒJĀ ĢEODEZISKĀ TĪKLA PRECIZITĀTEI UN VAR NESAKRIST AR SITUĀCIJU PLĀNĀ.
 - OBJEKTA PLĀTĪBA 5.00 HA.
 - IELU SARKANĀS LĪNIJAS ATĒLOTAS ATBILSTOŠI PAŠVALDĪBAS TERITORIJAS PLĀNOJUMAM.
 - VIRSZEMES KOMUNIKĀCIJAS UZMĒRĪTAS UN IEJĒMETAS PRECĪZI, APAKŠZEMES KOMUNIKĀCIJAS APSEKOTAS DABĀ UN TO NOVĪETOJUMS ATBILS KOMUNIKĀCIJU EKSPLUATĒJOŠO ORGANIZĀCIJU ARHĪVU MATERIĀLIEM VAI INFORMĀCIJAS SISTĒMU DATIEM.
 - MEŽA TERITORIJĀ ATĒLOTA SASKAŅĀ AR MEŽA INVENTARIZĀCIJAS DATIEM



PASŪTĪJUMS NR.: 03-20-INEŠI

IZSTRĀDES VADĪTĀJS: SERT.: Nr. 1-00667 A. GEDROVICS
 IZSTRĀDĀTĀJS: SERT.: Nr. 1-00667 A. GEDROVICS

DETĀLPLĀNOJUMS ĪPAŠUMOS "INEŠI-1" UN "INEŠI-2" KEKAVA, KEKAVAS PAGASTS, KEKAVAS NOVADS, KADASTRA NR. 8070 008 008; 8070 008 2052

PLĀNOTĀ ZEMES VIENĪBU SADALES UN APGRŪTINĀJUMU PLĀNS ĪPAŠUMĀ "INEŠI-2" M 1:500

19.10.2020.

LKS-92 TM m.k.0.999601 LAPU SKAITS 11 LAPA NR. 6

Nr.p.k.	PROJEKTĒTĀS ZEMES VIENĪBAS				APBŪVES PARAMETRI				ESOŠIE APGRŪTINĀJUMI										
	Plānotā adrese	Atļautā izmantošana	Platība (m ²)	NĪLM	Maksimālais apbūves blīvums (%)	Maksimālais ēkas augstums (m)	Maksimālā apbūves intensitāte (%)	Minimālā brīvā zāļā teritorija (%)	Valsts nozīmes odenis noteikta "Kekava" aizsargosta (m ²) 7311020105	Valsts nozīmes odenis noteikta "Kekava" aizsargosta (m ²) 7311050400	Ceļa servīta teritorija (m ²) 7315030100	Eksploatacijas aizsargostas teritorija gar elektro tīku kabeļu līniju pilsētās un ciemos ar nominālo spriegumu līdz 20 kilovoltiem (m ²) 7312050601	Eksploatacijas aizsargostas teritorija gar elektro tīku kabeļu līniju pilsētās un ciemos ar nominālo spriegumu līdz 20 kilovoltiem (m ²) 7312050201	Eksploatacijas aizsargostas teritorija ap elektro tīku transform. stacijām (m ²) 7310050500	Eksploatacijas aizsargostas teritorija gar pašēces kanalizācijas vadu (m ²) 7311020300	Virszemes odenisnoteku tīkmaides aizsargostas teritorija ap pazemes odenis gēms. vietu (m ²) 7311050900	Vides un dabas resursu tīkmaides aizsargostas teritorija ap pazemes odenis gēms. vietu (m ²) 7311050900		
								Nr.1	Nr.2	Nr.3	Nr.4	Nr.5	Nr.6	Nr.8	Nr.10	Nr.11			
1	VANADZIŅU IELA	TL MDz	1213	1101 0600 vai 0601 ZAZ	---	---	---	---	216	85	427	121	291	84	---	140	1213		
2	PILBĀRŽU IELA 1	DzM1	1774	0600 vai 0601	30	12	---	---	---	---	---	12	---	---	---	---	1774		
3	PILBĀRŽU IELA 3	DzM1	2001	0600 vai 0601	30	12	---	---	---	---	---	51	---	51	---	---	2001		
4	PILBĀRŽU IELA 5	DzM1	1812	0600 vai 0601	30	12	---	---	---	---	---	---	---	---	---	---	1812		
5	PILBĀRŽU IELA 7	DzM1	1604	0600 vai 0601	30	12	---	---	---	---	---	---	---	---	---	---	1604		
6	PILBĀRŽU IELA 9	DzM1	1821	0600 vai 0601	30	12	---	---	---	---	---	---	---	---	---	---	1821		
7	PILBĀRŽU IELA	TL DzM1	2105	1101 0600 vai 0601	30	12	---	---	---	---	787	---	54	---	---	---	2105		
8	PILBĀRŽU IELA 8	MDz ZAZ	3119	0600 vai 0601 0501	---	10	25	>800	452	198	---	212	---	---	---	154	3119		
9	PILBĀRŽU IELA 6	DzM1 MDz ZAZ	3213	0600 vai 0601 0501	---	10	25	>800	405	168	---	197	---	---	---	161	3213		
10	PILBĀRŽU IELA 4	DzM1 MDz ZAZ	3159	0600 vai 0601 0501	---	10	25	>800	435	183	---	209	---	---	---	200	3159		
11	PILBĀRŽU IELA 2	DzM1 MDz ZAZ	3256	0600 vai 0601 0501	---	10	25	>800	353	145	---	174	---	---	---	140	3256		

Izpildot kadastrālo uzņēmēšanu, zemes platības var tikt precizētas